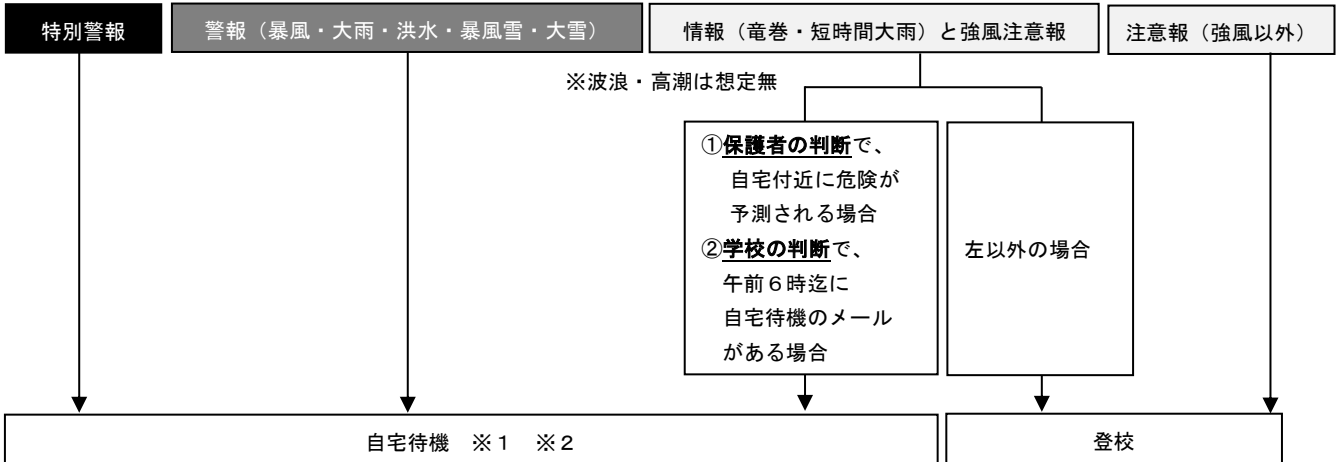


# 気象警報等に関する緊急時の対応

気象警報等への対応を次の通りとします。

## ■登校前

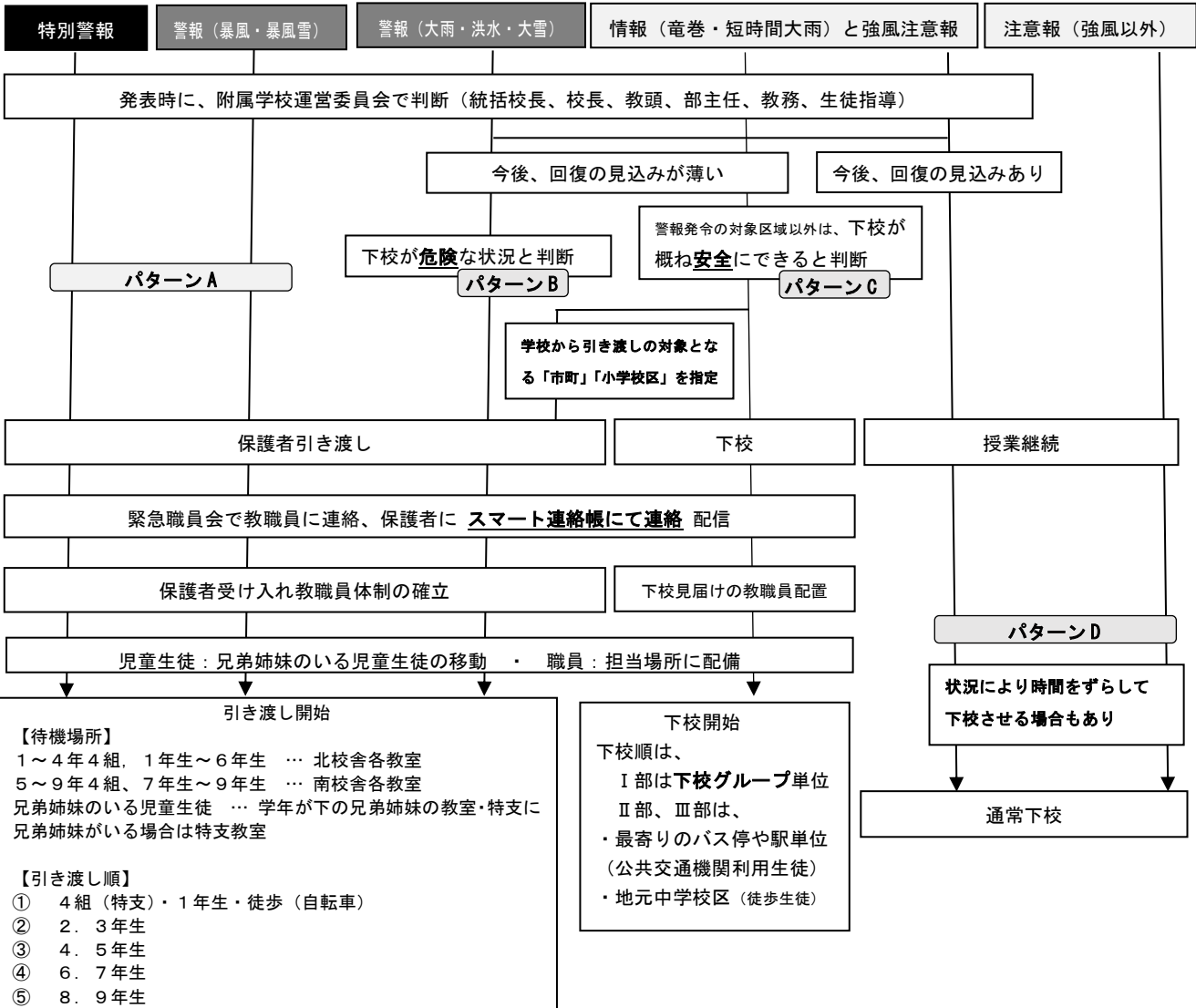


※1 自宅待機の場合，原則解除後2時間後に授業開始予定です。ただし，解除が午前10時を過ぎた場合は休校とします。

※2 岐阜市で警報が発令されている場合は，本校のすべての児童生徒に※1を適用します。

また，本校児童生徒が居住する校区（羽島市 各務原市 山県市 瑞穂市 本巣市 羽島郡 本巣郡）の市町で警報が発令されている場合には，市町単位で児童生徒に※1を適用することを原則とします。

## ■登校後



- 【待機場所】**  
 1～4年4組、1年生～6年生 … 北校舎各教室  
 5～9年4組、7年生～9年生 … 南校舎各教室  
 兄弟姉妹のいる児童生徒 … 学年が下の兄弟姉妹の教室・特支に兄弟姉妹がいる場合は特支教室
- 【引き渡し順】**  
 ① 4組（特支）・1年生・徒歩（自転車）  
 ② 2. 3年生  
 ③ 4. 5年生  
 ④ 6. 7年生  
 ⑤ 8. 9年生

□登校後に気象警報（注意報も含む）が発令された場合の、学校と保護者の連携及び対応

**学校**

は、どのパターンで対応するかをスマート連絡帳により連絡を入れる。

→ パターンA・Bの場合は、引き渡しの時刻及び留意事項等を連絡

→ パターンCの場合は、引き渡しを指定する市町及び区域（小学校区）、留意事項等を連絡

※ 気象庁が発表する気象情報：「危険度分布」を参照し、赤（警戒）以上が含まれる区域（小学校区）を指定することを基本とします。（流動的ではあるが、ある時間の状況をもとに判断）

→ パターンDの場合は、下校の時間の変更等について連絡

**保護者**

は、メールを受けて、各パターンに沿った対応をする。

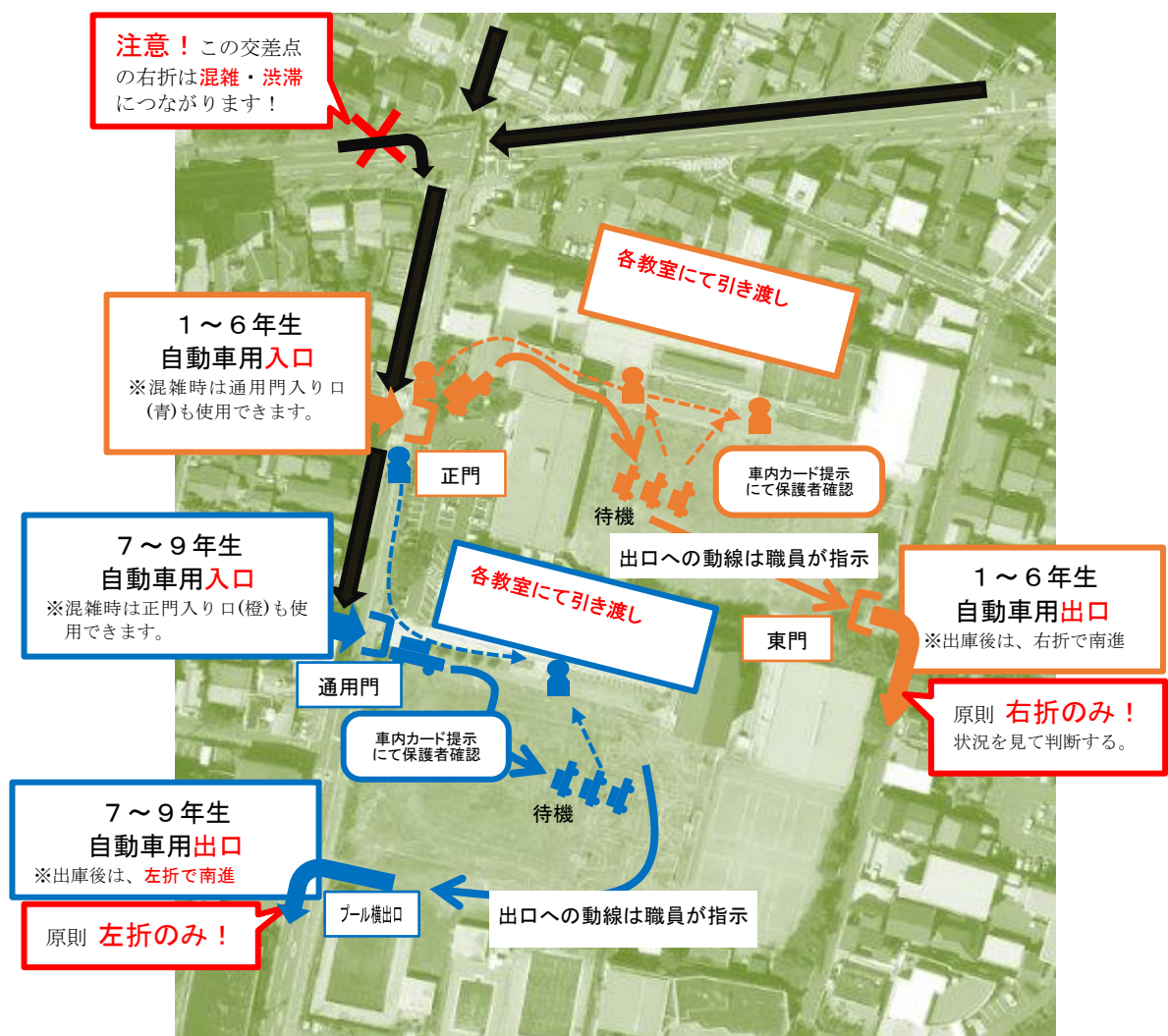
→ パターンA・Bの場合は、引き渡しの準備・対応

→ パターンCの場合で（スマート連絡帳で）引き渡しの指定があった場合、引き渡しの準備・対応

※ 必ず、引き渡し時刻をメールで返信する。

※ 引き取りの登録がされている保護者に、学校より「引き渡し確認証」を配付します。引き取り時には、車内の見えやすい場所に確認証を置き、職員に提示してください。確認証は、校舎1階教室入口、児童生徒昇降口、体育館入口までお持ちください。

※ 「危険度」の程度に関わらず、迎えによる下校が安全とご家庭で判断された場合も、その意向をメールで返信する。



※ 引き渡しは、加納小学校等においても並行して実施される場合が十分想定されます。

段階的に発表される防災気象情報と対応する行動

令和8年5月中旬まで（予定）

気象状況	気象庁等の情報		市町村の対応		住民がとるべき行動	警戒レベル
数十年に一度の大雨	大雨特別警報	災害切迫	緊急安全確保 ※必ず発令される情報ではない	氾濫発生情報	命の危険 直ちに安全確保！ ・すでに安全な避難ができず、命が危険な状況。いままの場所よりも安全な場所へ直ちに移動等する。	5
↑	＜警戒レベル4までに必ず避難！＞					
大雨の数時間～2時間程度前	土砂災害警戒情報 高潮警報 高潮特別警報	危険	避難指示 第4次防災体制 (災害対策本部設置)	氾濫危険情報	危険な場所から全員避難 ・台風などにより暴風が予想される場合は、暴風が吹き始める前に避難を完了しておく。	4
↑	大雨警報※ 洪水警報	警戒	高齢者等避難 第3次防災体制 (避難指示の発令を判断できる体制)	氾濫警戒情報	危険な場所から高齢者等は避難 ・高齢者等以外の人も必要に応じ、普段の行動を見合わせ始めたり、避難の準備をしたり、自主的に避難する。	3
↑	大雨警報に切り替える可能性が高い 注意報	注意	第2次防災体制 (高齢者等避難の発令を判断できる体制)	氾濫注意情報	自らの避難行動を確認 ・ハザードマップ等により、自宅等の災害リスクを再確認するとともに、避難情報の把握手段を再確認するなど。	2
↑	大雨の半日～数時間前		第1次防災体制 (連絡要員を配置)		災害への心構えを高める	1
↑	大雨の数日～約1日前	早期注意情報 (警報級の可能性)	・心構えを一段高める ・職員の連絡体制を確認			

※ 夜間～翌日早朝に大雨警報(土砂災害)に切り替える可能性が高い注意報は、警戒レベル3（高齢者等避難）に相当します。

「避難情報に関するガイドライン」（内閣府）に基づき気象庁において作成

令和8年5月下旬から（予定）

	河川氾濫 1級河川などの大河川の氾濫	大雨 低地の浸水や大河川以外の氾濫	土砂災害 急傾斜地のがけ崩れや土石流	高潮 海水面上昇や波の打上げによる浸水	(警戒レベルごとの)住民がとるべき行動
警戒レベル5相当	レベル5 氾濫特別警報	レベル5 大雨特別警報	レベル5 土砂災害特別警報	レベル5 高潮特別警報	命の危険 直ちに安全確保！
＜警戒レベル4までに危険な場所から かならず避難！＞					
警戒レベル4相当	レベル4 氾濫危険警報	レベル4 大雨危険警報	レベル4 土砂災害危険警報	レベル4 高潮危険警報	危険な場所から全員避難
警戒レベル3相当	レベル3 氾濫警戒情報	レベル3 大雨警戒情報	レベル3 土砂災害警戒情報	レベル3 高潮警戒情報	避難に時間を要する人は早めに避難、避難の準備など
警戒レベル2	レベル2 氾濫注意情報	レベル2 大雨注意情報	レベル2 土砂災害注意情報	レベル2 高潮注意情報	避難行動を確認（避難場所や避難ルート、避難のタイミングなど）
警戒レベル1	早期注意情報				災害への心構えを高める